

**ZAWIADOMIENIE  
o wszczęciu postępowania**

Na podstawie art. 61 ust. 1 i 4 ustawy z dnia 14 czerwca 1960 r. Kodeksu postępowania administracyjnego (Dz.U. z 2000 r. nr 98, poz. 1071 z późn. zm.) oraz art. 73 ust. 1 ustawy z dnia 3 października 2008 r. o udostępnianiu informacji o środowisku i jego ochronie, udziale społeczeństwa w ochronie środowiska oraz o ocenach oddziaływania na środowisko (Dz.U. z 2008 r., nr 199, poz. 1227 z późn. zm.)

**zawiadamiam,**

że na wniosek Przedsiębiorstwa Wielobranżowego „Ciach” Zbigniew Ciach i Wanda Ciach, ul. Warszawska 124, 82-300 Elbląg zostało wszczęte postępowanie administracyjne w sprawie wydania decyzji o środowiskowych uwarunkowaniach zgody na realizację przedsięwzięcia polegającego na dalszej eksploatacji kruszywa naturalnego-piasku ze złoża „Frombork” realizowanego na działce nr 33 obręb 10 miasta Fromborka.

Organem właściwym do wydania przedmiotowej decyzji jest Burmistrz Miasta i Gminy Frombork, natomiast organami właściwymi do wydania opinii i dokonania uzgodnień są Regionalny Dyrektor Ochrony Środowiska w Olsztynie i Państwowy Powiatowy Inspektor Sanitarny w Braniewie.

Wniosek o wydanie decyzji o środowiskowych uwarunkowaniach zgody został umieszczony na stronie internetowej [www.frombork.samorzady.pl](http://www.frombork.samorzady.pl).

Informuje się osoby, którym przysługuje status strony o uprawnieniach wynikających z art. 10 k.p.a. polegających na prawie do czynnego udziału w każdym studium postępowania, o prawie do przeglądania akt sprawy, uzyskania wyjaśnień oraz składania wniosków dowodowych w postępowaniu wyjaśniającym.

Jednocześnie informuję o możliwości zapoznania się z aktami sprawy oraz uzyskania wyjaśnień w Urzędzie Miasta i Gminy we Fromborku, pokój nr 11 w dniach urzędowania w godz. 9<sup>00</sup> - 15<sup>00</sup>.

Wszelkie uwagi i wnioski dotyczące przedmiotowej sprawy można składać w terminie 21 dni licząc od daty otrzymania lub podania do publicznej wiadomości niniejszego zawiadomienia na adres Urzędu Miasta i Gminy we Fromborku, ul. Młynarska 5a, 14-530 Frombork.

Po tym terminie złożone wnioski pozostaną bez rozpatrzenia.

**BURMISTRZ**  
  
**Krystyna Lewańska**

Otrzymują:

1. Przedsiębiorstwo Wielobranżowe „Ciach” Zbigniew Ciach i Wanda Ciach, ul. Warszawska 124, 82-300 Elbląg
2. Pani Jolanta Ciach, ul. Sadowa 1A, 14-530 Frombork
3. Pan Piotr Ciach, ul. Sadowa 1, 14-530 Frombork
4. a/a
5. Wywieszono na tablicach ogłoszeń Urzędu Miasta i Gminy Frombork
6. Umieszczono na stronie internetowej [www.frombork.samorzady.pl](http://www.frombork.samorzady.pl)

Frombork 10.10.2011 r.

**Państwowy Powiatowy  
Inspektor Sanitarny  
w Braniewie**

Na podstawie art. 64 ust. 1 pkt. 2 ustawy z dnia 3 października 2008 roku o udostępnieniu informacji o środowisku i jego ochronie, udziale społeczeństwa w ochronie środowiska oraz o ocenach oddziaływania na środowisko (Dz.U. z 2008 r., nr 199, poz. 1227 z późn. zm.) proszę o wydanie opinii co do potrzeby przeprowadzenia oceny oddziaływania na środowisko przedsięwzięcia polegającego na dalszej eksploatacji kruszywa naturalnego-piasku ze złoża „Frombork” realizowanego na działce nr 33 obręb 10 miasta Frombork oraz w przypadku stwierdzenia takiej potrzeby również o wydanie opinii co do zakresu raportu o oddziaływaniu tego przedsięwzięcia na środowisko.

Niniejsze przedsięwzięcie zalicza się do przedsięwzięć mogących potencjalnie znacząco oddziaływać na środowisko zgodnie z zapisem § 3 ust. 1 pkt. 40 b rozporządzenia Rady Ministrów z dnia 9 listopada 2010 roku w sprawie przedsięwzięć mogących znacząco oddziaływać na środowisko (Dz.U. z 2010 r., nr 213, poz. 1397).

Wobec powyższego przedkładam:

- wniosek z dnia 22.09.2011 r., Przedsiębiorstwa Wielobranżowego „Ciach” Zbigniew Ciach i Wanda Ciach, ul. Warszawska 124, 82-300 Elbląg;
- kartę informacyjną przedsięwzięcia;
- kopię mapy ewidencyjnej określającej położenie nieruchomości, na której realizowane będzie przedsięwzięcie oraz obszar, na który będzie oddziaływać przedsięwzięcie.

Informuję jednocześnie, że Miasto i Gmina Frombork nie posiada miejscowego planu zagospodarowania przestrzennego dla obszaru gminy Frombork.

**BURMISTRZ**  
  
**Krystyna Lewańska**

Otrzymują:

1. Przedsiębiorstwo Wielobranżowe „Ciach” Zbigniew Ciach i Wanda Ciach,  
ul. Warszawska 124, 82-300 Elbląg;

Frombork, dnia...22.09.2011...

PRZEDSIĘBIORSTWO WIELOBRANŻOWE  
„CIACH”  
ZBIGNIEW CIACH, WANDA CIACH  
82-300Elbląg,

Urząd Gminy i Miasta Frombork  
ul. Młynarska 5a  
14-530 Frombork

### Wniosek o wydanie decyzji o środowiskowych uwarunkowaniach

Na podstawie art. 71 ust. 2 i art. 73 ust. 1 ustawy z dnia 03 października 2008 r. o udostępnianiu informacji o środowisku i jego ochronie, udziale społeczeństwa w ochronie środowiska oraz o ocenach oddziaływania na środowisko (Dz. U. z 2008 r. Nr 199 poz. 1227) wnoszę o wydanie zmiany decyzji o środowiskowych uwarunkowaniach dla przedsięwzięcia polegającego na:

Dalszej eksploatacji kruszywa naturalnego - piasku ze złoża

„FROMBORK” realizowanego na działce nr 33

w obrębie Frombork w granicach oznaczonych linią ciągłą czerwoną i literami/cyframi na załączonej mapie ewidencyjnej w skali 1: 2000...

PRZEDSIĘBIORSTWO  
WIELOBRANŻOWE  
Zbigniew Ciach & Wanda Ciach  
82-300ELBLĄG, UL. WARSZAWSKA 124  
podpis wnioskodawcy 236 30 36  
NIP 578-012-91-65 REGON 170010950

#### Załączniki:

1. karta informacyjna przedsięwzięcia, w trzech egzemplarzach, wraz z ich zapisem w formie elektronicznej na informatycznych nośnikach danych; 3 szt.
2. poświadczona przez właściwy organ kopia mapy ewidencyjnej obejmującej przewidywany teren, na którym będzie realizowane przedsięwzięcie, oraz obejmującej obszar, na który będzie oddziaływać przedsięwzięcie;
3. wypis z ewidencji gruntów obejmujący przewidywany teren, na którym będzie realizowane przedsięwzięcie oraz obejmujący obszar, na który będzie oddziaływać przedsięwzięcie;

\* opłata skarbową za wydanie decyzji wynosi 205,00 zł.

Starostwo Powiatowe w Braniewie  
14-500 Braniewo  
ul. Plac Piłsudskiego 2

Województwo  
Powiat  
Gmina  
Miejscowość  
Jednostka ewidencyjna  
Obręb

woj. warmińsko-mazurskie  
powiat braniewski  
280203\_4  
FROMBORK - MIASTO  
280203\_4, FROMBORK - MIASTO-MIASTO W  
GMINIE MIEJSKO-WIEJSKIEJ  
Nr 0010, FROMBORK 10

STAROSTWO POWIATOWE  
w BRANIEWIE

Nr Kancelaryjny:

## WYPIS Z REJESTRU

JEDNOSTKA REJESTROWA : **G1** KW: **14241**

### WŁAŚCICIELE

właściciel :

udział: 1/1 CIACH ZBIGNIEW (JAN,LUCYNA)  
zam: 14-530 FROMBORK ul.SADOWA 1  
oraz żona CIACH WANDA (JAN,MARIA)  
zam: 14-530 FROMBORK ul.SADOWA 1

### GRUNTY

Oznaczenie działki		Bliższe określenie położenia	Określenie konturów - użytków i klas gleboznawczych		POWIERZCHNIA w ha		Numer księgi wieczystej lub oznaczenie innych dokumentów
Arkusze	Nr Działki		opis	oznac.	użytków i klas	działki	
1	33			grunty orne pastwiska trwałe	RV PsVI	4.2797 0.7024	

Identyfikator działki: 280203\_4.0010.AR\_1.33

Razem powierzchnia: **4.9821 ha**, słownie: czterdzieści dziewięć tysięcy osiemset dwadzieścia jeden m<sup>2</sup>  
cała jednostka: **5.4937 ha**, słownie: pięćdziesiąt cztery tysiące dziewięćset trzydzieści siedem m<sup>2</sup>

Sporządzono według stanu rejestru z dnia: **2011-09-29**, sporządził(a): JAWORSKA ALINA

Dokument niniejszy jest wypisem z opisowych danych ewidencji gruntów  
i budynków i nie jest przeznaczony do dokonywania wpisu w księdze wieczystej

Z up. Starosty  
Alina Jaworska  
Inżynier  
Urząd Starosty w Braniewie

Starostwo Powiatowe w Braniewie  
14-500 Braniewo  
ul. Plac Piłsudskiego 2

STAROSTWO POWIATOWE  
w BRANIEWIE

Nr Kancelaryjny:

Województwo  
Powiat  
Gmina  
Miejscowość  
Jednostka ewidencyjna  
Obręb

woj. warmińsko-mazurskie  
powiat braniewski  
280203\_4  
FROMBORK - MIASTO  
280203\_4, FROMBORK - MIASTO-MIASTO W  
GMINIE MIEJSKO-WIEJSKIEJ  
Nr 0010, FROMBORK 10

## WYPIS Z REJESTRU

JEDNOSTKA REJESTROWA : **G20** KW: **EL1B/00034456/8**

WŁAŚCICIELE

właściciel :

udział: 1/1 MIASTO I GMINA FROMBORK  
siedziba: 14-530 FROMBORK ul. MŁYNARSKA 5

### GRUNTY

Oznaczenie działki		Bliższe określenie położenia	Określenie konturów - użytków i klas gleboznawczych		POWIERZCHNIA w ha		Numer księgi wieczystej lub oznaczenie innych dokumentów
Arkusze	Nr Działki		opis	oznacz.	użytków i klas	działki	
1	37			drogi	dr	0.0544	

Identyfikator działki: 280203\_4.0010.AR\_1.37

Razem powierzchnia: **0.0544 ha**, słownie: pięćset czterdzieści cztery m<sup>2</sup>

cała jednostka: **0.4738 ha**, słownie: cztery tysiące siedemset trzydzieści osiem m<sup>2</sup>

Sporządzono według stanu rejestru z dnia: **2011-09-29**, sporządził(a): JAWORSKA ALINA

Dokument niniejszy jest wypisem z opisowych danych ewidencji gruntów  
i budynków i nie jest przeznaczony do dokonywania wpisu w księdze wieczystej

Alina Jaworska  
Inspektor ds. Ewidencji  
Starostwo Powiatowe w Braniewie

Starostwo Powiatowe w Braniewie  
14-500 Braniewo  
ul. Plac Piłsudskiego 2

STAROSTWO POWIATOWE  
W BRANIEWIE

Nr Kancelaryjny:

Województwo  
Powiat  
Gmina  
Miejscowość  
Jednostka ewidencyjna  
Obręb

woj. warmińsko-mazurskie  
powiat braniewski  
280203\_4  
FROMBORK - MIASTO  
280203\_4, FROMBORK - MIASTO-MIASTO W  
GMINIE MIEJSKO-WIEJSKIEJ  
Nr 0010, FROMBORK 10

## WYPIS Z REJESTRU

JEDNOSTKA REJESTROWA : **G4** KW: **34102**

### WŁAŚCICIELE

właściciel :

udział: 1/1 MIASTO I GMINA FROMBORK  
siedziba: 14-530 FROMBORK ul. MŁYNARSKA 5

### GRUNTY

Oznaczenie działki		Bliższe określenie położenia	Określenie konturów - użytków i klas gleboznawczych		POWIERZCHNIA w ha		Numer księgi wieczystej lub oznaczenie innych dokumentów
Arkusze	Nr Działki		opis	oznac.	użytków i klas	działki	
1	34		lasy i grunty leśne nieużytki	LsV N	1.0050 2.3942	3.3992	

Identyfikator działki: 280203\_4.0010.AR\_1.34

Razem powierzchnia: **3.3992 ha**, słownie: trzydzieści trzy tysiące dziewięćset dziewięćdziesiąt dwa m<sup>2</sup>  
cała jednostka: **11.8195 ha**, słownie: sto osiemnaście tysięcy sto dziewięćdziesiąt pięć m<sup>2</sup>

Sporządzono według stanu rejestru z dnia: **2011-09-29**, sporządził(a): JAWORSKA ALINA

Dokument niniejszy jest wypisem z opisowych danych ewidencji gruntów  
i budynków i nie jest przeznaczony do dokonywania wpisu w księdze wieczystej

2 up. S. JAWORSKA  
Alina Jaworska  
Inspektor w Braniewie

Starostwo Powiatowe w Braniewie  
14-500 Braniewo  
ul.Plac Piłsudskiego 2

Województwo  
Powiat  
Gmina  
Miejscowość  
Jednostka ewidencyjna

woj. warmińsko-mazurskie  
powiat braniewski  
280203\_5  
BIEDKOWO  
280203\_5, FROMBORK - OBSZAR  
WIEJSKI-OBSZAR WIEJSKI W GMINIE  
MIEJSKO-WIEJSKIEJ  
Nr 0001, BIEDKOWO

Nr Kancelaryjny:

Obręb

## WYPIS Z REJESTRU

JEDNOSTKA REJESTROWA : **G116** KW: **EL1B/00015779/9**

### WŁAŚCICIELE

współwłaściciele :

udział: 1/2 CIACH JOLANTA KATARZYNA (ZBIGNIEW,WANDA)

zam: 14-530 FROMBORK ul.SADOWA 1A

udział: 1/2 CIACH PIOTR (ZBIGNIEW,WANDA)

zam: 14-530 FROMBORK ul.SADOWA 1

### GRUNTY

Oznaczenie działki		Bliższe określenie położenia	Określenie konturów - użytków i klas gleboznawczych		POWIERZCHNIA w ha		Numer księgi wieczystej lub oznaczenie innych dokumentów
Arkusze	Nr Działki		opis	oznacz.	użytków	działki	
					i klas		
3	300/2		grunty orne	RIIIb	5.5010	62.2934	KW EL1B/00015779/9
			grunty orne	RIVb	7.8715		
			grunty zadrzewione	Lz-RV	0.0433		
			grunty orne	RV	13.4555		
			grunty orne	RVI	0.9878		
			grunty zadrzewione	Lz-łIV	1.2200		
			grunty zadrzewione	Lz-łV	0.4100		
			łąki trwałe	łVI	5.0270		
			pastwiska trwałe	PsIII	13.7200		
			grunty zadrzewione	Lz-PsIV	0.2909		
			pastwiska trwałe	PsV	3.1066		
			grunty zadrzewione	Lz-PsV	0.7400		
			pastwiska trwałe	PsVI	0.9600		
			grunty zadrzewione	Lz	1.3962		
			nieużytki	N	7.4836		
			rowy	W	0.0800		

Identyfikator działki: 280203\_5.0001.AR\_3.300/2

Razem powierzchnia: **62.2934 ha**, słownie: sześćset dwadzieścia dwa tysiące dziewięćset trzydzieści cztery m<sup>2</sup>  
cała jednostka: **66.6661 ha**, słownie: sześćset sześćdziesiąt sześć tysięcy sześćset sześćdziesiąt jeden m<sup>2</sup>

Sporządzono według stanu rejestru z dnia: **2011-09-29**, sporządził(a): JAWORSKA ALINA

(ciąg dalszy na stronie 2)

Województwo

**warmińsko-mazurskie**

Powiat

**braniewski**

Jednostka ewidencyjna

**280203\_5-FROMBORK - OBSZAR WIEJSKI**

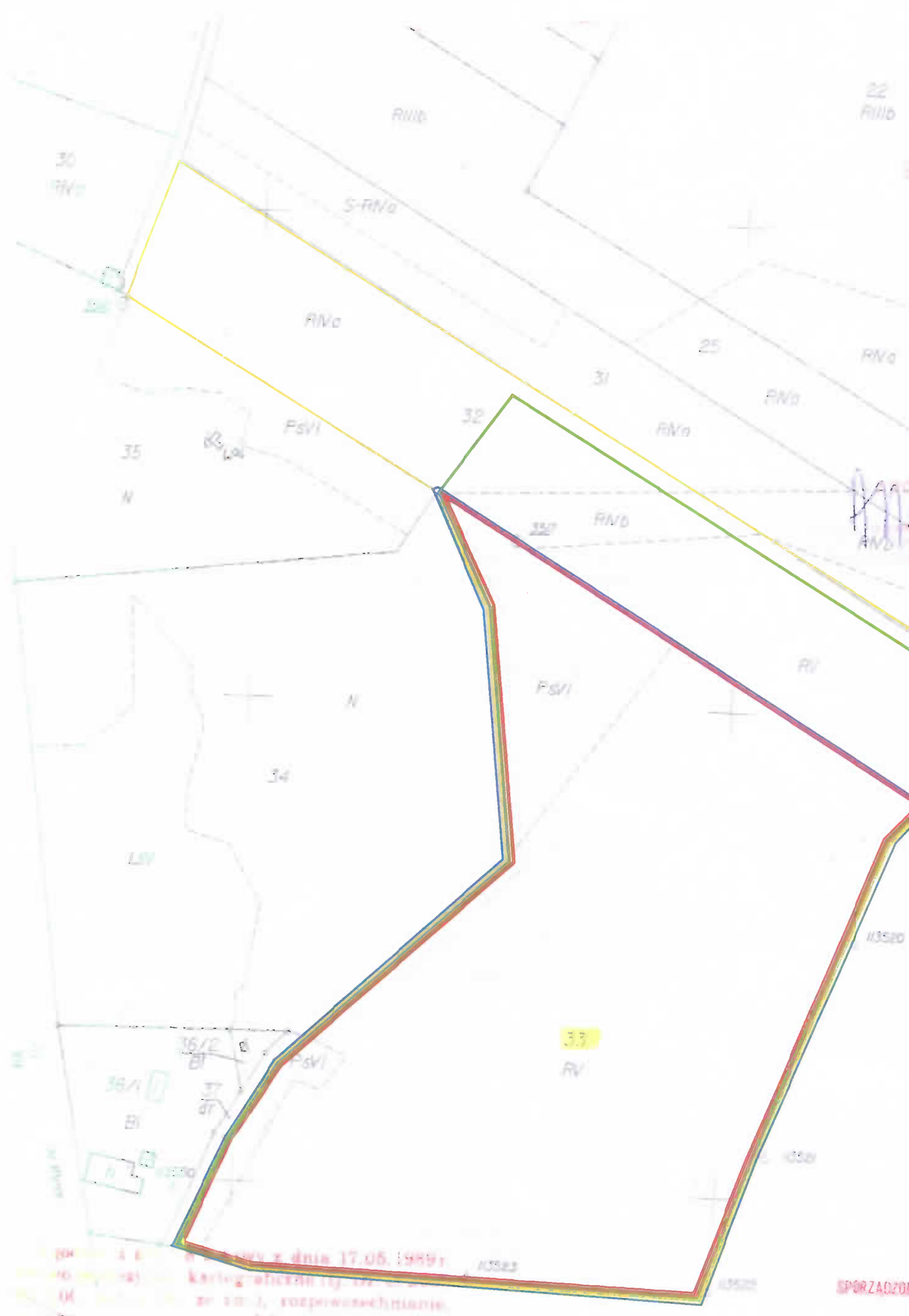
Obręb

**0001-BIEDKOWO**

---

Dokument niniejszy jest wypisem z opisowych danych ewidencji gruntów i budynków i nie jest przeznaczony do dokonywania wpisu w księdze wieczystej





- 30 1 k 170/10 z dnia 17.05.1989r
- 30 1 k 170/10 - kartograficzny - 17.05.1989r
- 30 1 k 170/10 - ze zm., rozporządzenie
- 30 1 k 170/10 - z rozporządzenia w celu roz-
- 30 1 k 170/10 - zgodności z obowiązującym
- 30 1 k 170/10 - w sprawie

22  
R11b

R11b

25  
R1Va

31  
R1Va

32  
R1Va

35  
R1b

R1b

R1

33  
Rv

34  
Rv

35  
Rv

36/2  
B1

36/1  
B1

37  
B1

113520

113520

113520

113520

SPORZĄDZONO

2009 - 05

Województwo Warmińsko-Mazurskie

Jedn. ewid. Frombork

Obsz. 10

Str. 1





MAPA EWIDENCYJNA  
SKALA 1:2000

### WNIOSEK

*o wydanie decyzji o środowiskowych uwarunkowaniach  
zgody na dalszą eksploatację kruszywa naturalnego ze złoża  
"FROMBORK"*

miejsc: Frombork, dz. Nr 33,  
gm. Frombork  
pow: braniewski woj.:warmińsko-mazurskie

#### Objaśnienia:

-  granica złoża kruszywa naturalnego - piasku "Frombork" wg "Dodatku nr 1 do dokumentacji..." 2011r)
-  granica terenu objętego wnioskiem - omawiana inwestycja
-  granica wpływu przedsięwzięcia na tereny sąsiednie
-  granica działek nr 32 i 33 własność przedsiębiorcy

Mapa ewidencyjna  
Skala 1 : 2 000